

RÉVISION DU PLAN DE PRÉVENTION DES RISQUES  
NATURELS DE L'ÎLE DE RÉ  
CARTOGRAPHIE DES RISQUES LITTORAUX

COMMUNE DE LOIX EN RÉ

Carte du zonage réglementaire

Carte Z07

Echelle: 1/5 000

Prescrit par arrêté préfectoral du	28 novembre 2014
Arrêté préfectoral d'enquête publique du	21 septembre 2017
Enquête publique ouverte du	12 octobre 2017
au	17 novembre 2017
Approuvé par arrêté préfectoral du	15 FEV 2018

Février 2018

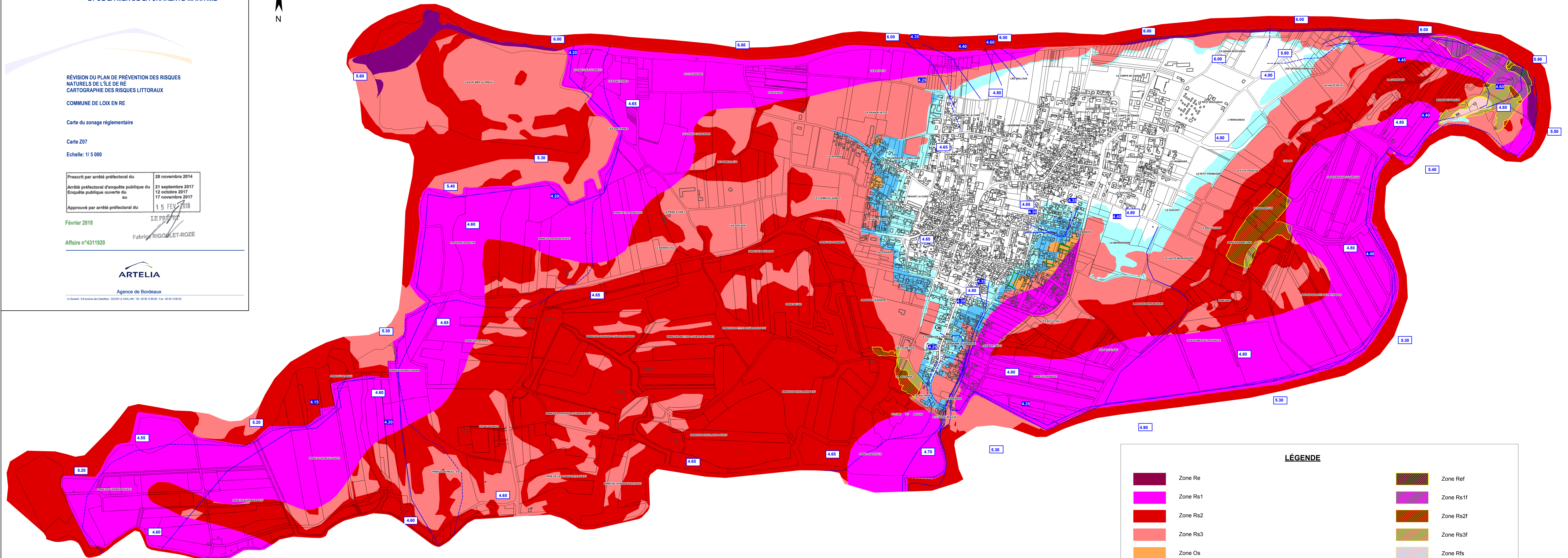
Affaire n°4311920

LE PRÉFET  
Fabrice RIGOLET-ROZE






















ARTELIA

Agence de Bordeaux

Le Secteur - 6-8 avenue des Saubères - 33317 LE HOLLAN - Tél: 05 56 13 81 82 - Fax: 05 56 13 81 63



**LÉGENDE**

	Zone Re		Zone Ref
	Zone Rs1		Zone Rs1f
	Zone Rs2		Zone Rs2f
	Zone Rs3		Zone Rs3f
	Zone Os		Zone Rfs
	Zone Bs1		Zone Osf
	Zone Bs2		Zone Vfs
	Zone Vf		Zone Bs1f
	Zone Vf		Camping en zone naturelle Défendabilité bonne (totale ou partielle)
	Cote de référence à court terme (en mNGF) et ses limites d'application		Parcelles vierges en zone Os
	Cote de référence à long terme (en mNGF) et ses limites d'application		